

Tourenplanung 2020

Freie Plätze: Stand 21.01.2020 – 12:30 Uhr

Telefonische Reservierungen verfallen, wenn sie nicht innerhalb einer Woche schriftlich per Mail, Fax oder Brief bestätigt werden.



Anmeldeschluss für alle Touren: Samstag, 6. Juni 2020 um 12:00 Uhr!

Rätselfahrt

Hol dir den Rätselbogen bei der Tourist-Information und entdecke den Schwarzwald auf eigene Faust. Ein Navi ist nicht zwingend erforderlich, aber hilfreich. Gesamtstrecke etwa 150 km. Unsere Empfehlung: Nimm dir für diesen Ausflug genügend Zeit, um unterwegs verweilen, schauen und genießen zu können.

Motorradtouren nach Frankreich: Auf Krafträdern müssen für **Fahrer und Beifahrer Warnwesten** mitgeführt werden (Geldbuße mindestens 90 Euro pro Person). Motorradfahrer, auch ausländische, müssen **Handschuhe mit CE-Zeichen** tragen. Geldbuße siehe oben.

Allgemeine Infos:													
Veranstalter:	Tourist-Information Wolfach, Hauptstr. 41, 77709 Wolfach Tel. 07834-835353, Fax 07834-835359 Mail wolfach@wolfach.de												
Buchungsformular:	Bitte von www.wolfach.info herunterladen und ausgefüllt per Brief oder Fax an uns schicken. Auf unserer Internetseite gibt es auch weitere wichtige Informationen zu den Touren und das „Kleingedruckte“.												
Startgelder + Gebühren:	<table border="0"> <tr> <td>Touren bei Biken & fliegen</td> <td>8,00 Euro / Tour</td> </tr> <tr> <td>Alle anderen Straßentouren:</td> <td>Kategorie 1: 14,00 Euro / Tour Kategorie 2: 16,00 Euro / Tour Kategorie 3: 18,00 Euro / Tour Zusatzkosten für Programmleistungen siehe Tourenbeschreibungen</td> </tr> <tr> <td>Endurotouren Freitag und Samstag:</td> <td>48,00 Euro / Tour</td> </tr> <tr> <td>Frühbucherrabatt bis 12.03.2020:</td> <td>2,00 Euro / Tour bei Buchung von mindestens 3 kostenpflichtigen Touren (gilt nicht für die Endurotour)</td> </tr> <tr> <td>Umbuchungsgebühr bei Änderungen vor Ort (ab 8.6.20):</td> <td>10,00 Euro / Tour, zahlbar vor Ort in bar</td> </tr> <tr> <td>Last-Minute-Buchungen (ab 8.6.20):</td> <td>5,00 Euro / Tour</td> </tr> </table>	Touren bei Biken & fliegen	8,00 Euro / Tour	Alle anderen Straßentouren:	Kategorie 1: 14,00 Euro / Tour Kategorie 2: 16,00 Euro / Tour Kategorie 3: 18,00 Euro / Tour Zusatzkosten für Programmleistungen siehe Tourenbeschreibungen	Endurotouren Freitag und Samstag:	48,00 Euro / Tour	Frühbucherrabatt bis 12.03.2020:	2,00 Euro / Tour bei Buchung von mindestens 3 kostenpflichtigen Touren (gilt nicht für die Endurotour)	Umbuchungsgebühr bei Änderungen vor Ort (ab 8.6.20):	10,00 Euro / Tour, zahlbar vor Ort in bar	Last-Minute-Buchungen (ab 8.6.20):	5,00 Euro / Tour
Touren bei Biken & fliegen	8,00 Euro / Tour												
Alle anderen Straßentouren:	Kategorie 1: 14,00 Euro / Tour Kategorie 2: 16,00 Euro / Tour Kategorie 3: 18,00 Euro / Tour Zusatzkosten für Programmleistungen siehe Tourenbeschreibungen												
Endurotouren Freitag und Samstag:	48,00 Euro / Tour												
Frühbucherrabatt bis 12.03.2020:	2,00 Euro / Tour bei Buchung von mindestens 3 kostenpflichtigen Touren (gilt nicht für die Endurotour)												
Umbuchungsgebühr bei Änderungen vor Ort (ab 8.6.20):	10,00 Euro / Tour, zahlbar vor Ort in bar												
Last-Minute-Buchungen (ab 8.6.20):	5,00 Euro / Tour												
Teilnehmer-T-Shirt:	<p>Unser Jahres-T-Shirt 2020 ist ein Funktionsshirt (100% Polyester). Das Just Cool Neoteric™-Material leitet die Feuchtigkeit gut ab. Verfügbare Größen: XS bis 5XL (ab 3XL in Baumwolle), Farbe königsblau</p> <p>Alle T-Shirt-Bestellungen, die bis 10.11.2019 bei uns eingehen, werden noch vor Weihnachten ausgeliefert, alle weiteren Bestellungen im Mai 2020. Die Inlands-Porto- und Versandkosten sind im Preis enthalten, Ausland gegen Aufpreis.</p> <p>Ein Foto gibt's auf unserer Homepage. Das T-Shirt kostet inklusive persönlichem Namensdruck und inklusive Versand 28,00 Euro. Letzte Bestellannahme: Mittwoch, 1. April 2020.</p>												
Jetzt schon vormerken:	<p>25. Schwarzwald Biker-Weekend: 02. Juni bis 06. Juni 2021</p> <p>26. Schwarzwald Biker-Weekend: 15. Juni bis 19. Juni 2022</p>												



Die Ausschreibung ist gerade erst raus und einige Touren sind schon ausgebucht? Das kommt vor, wenn sich eine ganze Gruppe für eine bestimmte Tour angemeldet hat und als geschlossene Gruppe mit diesem Guide fahren möchte.

Kategorien:	Wir wollen, dass du dich in deiner Gruppe wohlfühlst und wir möglichst gleich starke Fahrer/innen in allen Gruppen haben. Gerade für Teilnehmer, die zum ersten Mal dabei sind, ist es nicht immer einfach, sich die richtigen Touren auszusuchen. Deshalb haben wir unsere Touren in drei Kategorien eingeteilt. Bei Fragen stehen dir die Mitarbeiter der Tourist-Information gerne für Auskünfte zur Verfügung.
1 – leicht (bis ca. 250 km) überarbeitet Oktober 2019	Wenn auf dich einer dieser Punkte zutrifft, empfehlen wir dringend, diese Kategorie zu buchen: <ul style="list-style-type: none"> • Du bist Führerscheinneuling oder Wiedereinsteiger/in • Deine Fahrleistung betrug in den beiden letzten Jahren zusammen nicht mehr als 7.000 km (bisher: 5.000 km) • Du bist mit dem Motorrad noch nie oder schon seit mehreren Jahren nicht mehr in einer geführten Gruppe gefahren • Du hast keine Erfahrung mit bergigen, kurvigen und/oder steilen Strecken • Du bevorzugst die etwas langsamere Gangart • Du fährst ein 125 ccm-Bike bzw. ein Bike unter 50 PS Dies ist die ideale Gruppe für alle mit nicht ganz so viel Motorradfahrerfahrung sowie für die Cruiser- und Chopperfahrer. Auch bei unseren „leichten“ Touren stehen der Fahrspaß und das Gruppenerlebnis immer im Vordergrund.
2 – mittel (bis ca. 330 km) überarbeitet Oktober 2019	Wenn auf dich einer dieser Punkte zutrifft, empfehlen wir dir, höchstens diese Kategorie zu buchen: <ul style="list-style-type: none"> • Du fährst mit Sozia/Sozius • Deine Fahrleistung mit dem Motorrad liegt pro Jahr im Schnitt nicht über 6.000 km (bisher: 4.000 km) • Du fährst gern ein eher gemäßigt Tempo • Du hast eher wenig Erfahrung mit sehr kurvigen und/oder steilen Straßen Im Übrigen beherrschst du dein Motorrad auch auf schwierigen Strecken sicher und hast bereits Gruppenerfahrung. Tagestouren bis 330 km sind kein Problem für dich.
3 – anspruchsvoll (bis ca. 420 km)	In dieser Gruppe bist du richtig, wenn du dein Motorrad auch in bergigem Terrain sehr sicher beherrschst und Gruppenerfahrung hast. Tagestouren bis zu 420 km – auch in flotter Gangart - und lange Fahrzeiten sind für dich kein Fremdwort. Die Touren sind anstrengend und verlangen eine/n kundige/n Fahrer/in. Deswegen ist es wichtig, dass du dich richtig einschätzt.

Das Tragen kompletter Motorrad-Schutzkleidung mit aktuellem CE-Prüfzeichen ist bei allen Touren und Trainings des Schwarzwald Biker-Weekends Pflicht!

Unsere Partner:





**Änderungen vorbehalten. Der Buchungsstand wird
tagesaktuell auf www.wolfach.info veröffentlicht.**




Sonntag, 7. Juni 2020 - Treffpunkt: Rathaus Wolfach

Buchungsnummer	Kategorie	Tourbeschreibung - Startgeld siehe allgemeine Infos -	Tourguide/s	Start Uhrzeit	ca. KM	Plätze gesamt
T 21 T 22 Für deine Sicherheit		Schräglagentraining mit Ausleger 2 Termine, Details siehe Veranstaltungsprogramm	Gernot Kempkes	09:30 + 14:00		Frei: 3 Frei: 2
Termine Motorflug siehe Dienstag		<< Anfahrtsbeschreibung für Biken & fliegen-Touren >> Wir fahren eine kleine Runde durch den Schwarzwald zum Flugplatz Winzeln-Schramberg, einem der schönsten Süddeutschlands. Dort erwarten uns die Piloten des Luftsportvereins Schwarzwald. Wir besichtigen den Hangar und den Tower. Dann steigen wir in eines der vereinseigenen Flugzeuge.				
F 21	1	<< Biken & segelfliegen ... lautlos gleiten >> Das Schleppflugzeug bringt den Segel-Zweisitzer auf 1.000 m Höhe, von dort gleitet es lautlos und vibrationsfrei zum Flugplatz zurück. Abflugzeiten individuell, Flugdauer ca. 30 Min., Preis 60 Euro. Ein Passagier pro Flug. Geld-zurück-Garantie bei Flugabsage wg. schlechtem Wetter.	Uschi + Georg	15:00	150	4 Frei: 4
F 22	1	<< Biken & segelfliegen ... Segel-Kunstflug >> Das Schleppflugzeug bringt den Segel-Zweisitzer auf rund 1.000 m Höhe. Nun beginnt der Pilot das Spiel mit dem Steuerknüppel. Mit Loopings, Turns, Rollen und im Rückenflug geht es zurück zum Flugplatz. Abflugzeiten individuell, Flugdauer ca. 20 Min., Preis 60 Euro. Ein Passagier pro Flug, max. 1,90 m groß und 110 kg schwer. Geld-zurück-Garantie bei Flugabsage wg. schlechtem Wetter.	Uschi + Georg	15:00	150	4 Frei: 2
F 23 NEU und nur bei uns		<< Pilot für einen Tag – Schnupperkurs Motorflug >> Fasziniert dich die Fliegerei? Wolltest du schon immer mal selbst den Steuerknüppel in die Hand nehmen? Bei uns wird dein Wunsch Wirklichkeit. Details siehe Veranstaltungsprogramm	Eigene Anreise	09:00		6 Frei: 5
211	1	<< Schwuppdwupp im Kreis herum >> Gerade angekommen und von der Anreise noch etwas gestresst? Kein Problem! Diese Tour ist genau richtig zum ankommen, runterkommen und (wieder) eingewöhnen... Wir drehen eine gemütliche Runde um Wolfach, schauen, ob die Straßen im Schwarzwald noch hügelig und kurvig genug sind und kehren unterwegs zum Vesper ein. Ein paar Straßen sind schwarzwaldtypisch schmal und hoppelig, jedoch für alle Motorradtypen und auch für Anfänger geeignet. Rückkehr nach Wolfach ca. 20:30 Uhr	Hank	16:30	125	10 Frei: 6
221	2	<< Schwarzwald spezial >> Wir fahren auf kleinen, engen, teilweise steilen Straßen durch die Täler und über die Höhen rund um Wolfach, mit Kaffeepause. Auch für Anfänger geeignet. Rückkehr nach Wolfach ca. 17:00 Uhr	Gerhard	13:00	130	10 Frei: 1




Montag, 8. Juni 2020 - Treffpunkt: Rathaus Wolfach

Buchungsnummer	Kategorie	Tourbeschreibung - Startgeld siehe allgemeine Infos -	Tourguide/s	Start Uhrzeit	ca. KM	Plätze gesamt
T 31 T 32 Für deine Sicherheit		Motorrad-Sicherheitstraining auf der Straße – 2tägiges Training im Realverkehr, Details siehe Veranstaltungsprogramm	Gernot Kempkes	09:00		Frei: 6
T 33 Für Dreckspatzen und Schlammwähler	3	<< Dickschifftraining >> für schwere Ein- und Mehrzylinder-Enduros bei Stehlin in Kenzingen. Gerade mit schweren Motorrädern kann es verhängnisvoll sein, einen falschen Weg zu fahren. Wenden ist oft, wenn überhaupt, nur unter schwierigsten Umständen möglich. In diesem Training lernst du, besser einzuschätzen, was mit deinem Motorrad überhaupt alles möglich ist. Trainingsinhalte: - Locker werden auf unterschiedlichen Untergründen - Bremsen, keine Angst vor blockierendem Hinterrad - Bergauf- /bergabfahren, „Runter kommen sie alle“ - Kleine Sprünge, große Wirkung Bereifung, Kleidung: Enduroreifen mit gutem Profil erforderlich. Für Straßenreifen nicht geeignet. Enduro-Stiefel und Schutzausrüstung mit Protektoren werden dringend empfohlen. <u>Teilnehmerpreis 98,00 Euro</u> , Mindestteilnehmerzahl: 5 Fahrer Zum Training müssen Koffer, Topcases, Spiegel, Windschilder und andere Anbauteile aus Sicherheitsgründen demontiert werden. Bitte schon vorher erledigen oder passendes Werkzeug mitnehmen. Ende ca. 17:00 Uhr, danach Rückfahrt.	Trainer von Stehlin + Mi-cha	07:00	100	16 Frei: 15
311 Teilweise neue Streckenführung 	1	<< Kurvensammeln rund um Wolfach >> Auf dieser Tour kannst Du Kurven und Höhenmeter sammeln... Wir fahren kurvenreiche Strecken durch den Mittelschwarzwald rund um Wolfach. Wir bleiben auf geteerten Straßen, ein paar Kurven sind ein bisschen enger, jedoch für alle Motorräder geeignet. Das Tempo ist eher gemütlich als schnell. Wir stoppen ab und zu für Bilder und kehren zu einer kurzen Mittags- oder Kaffeepause ein, weitere Stopps nach Absprache.	Hank	09:30	190	10 Frei: 0
312	1	<< Vesper mit Aussicht >> Eine Tour zum einschwingen und genießen; ein paar Kurven sind ein bisschen enger, jedoch für alle Motorradtypen und auch für Anfänger geeignet. Nach der Hälfte der Tour kehren wir zum Abendessen in ein gemütliches Lokal mit Aussicht und guter Schwarzwälder Küche ein. Gestärkt geht es über kurvige Umwege zurück nach Wolfach. Rückkehr ca. 21:00 Uhr.	Hank	16:30	140	10 Frei: 7
321 NEU im Programm 	2	<< In Freiamt, um Freiamt und um Freiamt herum >> Die Gegend um Freiamt mit ihren Höhenunterschieden von 255 m bis 760 m hat für uns alles parat. Weite Kurven, enge Kurven, Haarnadelkurven, breite Straßen, schmale Straßen, herrliche Ausblicke und besondere Kleinode wie die alte Barockstadt Ettenheim, in der schon Kardinal Rohan sein Domizil aufschlug.	Annette	09:30	180	8 Frei: 0
T 34 Für deine Sicherheit		<< „Notfalltraining Erste Hilfe“ für Motorradfahrer >> Details siehe Veranstaltungsprogramm	DRK KV Wolfach	13:00		18 Frei: 16

Dienstag. 9. Juni 2020 - Treffpunkt: Rathaus Wolfach

Buchungsnummer	Kategorie	Tourbeschreibung - Startgeld siehe allgemeine Infos -	Tourguide/s	Start Uhrzeit	ca. KM	Plätze gesamt
		Anfahrt zu den Biken & fliegen-Touren wie bei den Segelflügen am Sonntag				
F 41	1	<< Biken & fliegen ... Sonnenuntergang über Wolfach >> Rundflug über Wolfach und in den Sonnenuntergang. Abflug ca. 21:00 Uhr, Flugdauer ca. 20 Min., Preis 30 Euro/Person Geld-zurück-Garantie bei Flugabsage wg. schlechtem Wetter.	Uschi + Georg	15:00	100	6 Frei: 6
F 42	1	<< Biken & fliegen ... vom Schwarzwald zum Bodensee >> . Bei einem Rundflug über den Schwarzwald, Hegau und Bodensee erlebst du den Sonnenuntergang einmal ganz anders. Abflug 20:00 Uhr, Flugdauer ca. 60 Min., Preis 90 Euro/Person Geld-zurück-Garantie bei Flugabsage wg. schlechtem Wetter.	Uschi + Georg	15:00	100	6 Frei: 2
F 43	1	<< Biken & fliegen – Rundflug Schwarzwald und Vogesen >> Tour mit Rundflug über den Feldberg und über den Oberrheingraben hinüber zum Grand Ballon und über den Odilienberg zurück nach Winzeln Abflug ca. 20:00 Uhr, Flugdauer ca. 75 Min., Preis 100 Euro Geld-zurück-Garantie bei Flugabsage wegen schlechtem Wetter.	Uschi + Georg	15:00	100	6 Frei: 6
F 44 Nichts für schwache Nerven	1	<< Biken & fliegen ... mit der Yak im Sturzflug >> Dieser Flug haut den stärksten Biker aus den Latschen! Die Loopings, Rollen und Flüge in Rückenlage sind nur etwas für Hartgesottene mit guter Magenkonstitution. Der Sternmotor mit seinen 480 PS verschafft dem russischen Jagdflugzeug eine Beschleunigung, die das stärkste Motorrad in den Schatten stellt. Abflugzeiten individuell, Flugdauer ca. 15 Min., Preis 90 Euro. Ein Passagier pro Flug. <u>Bitte Freizeitkleidung mitnehmen (Motorradbekleidung ist für diesen Flug nicht geeignet) und vor dem Flug nichts essen!</u> Geld-zurück-Garantie bei Flugabsage wg. schlechtem Wetter.	Uschi + Georg	15:00	100	4 Frei: 2
411 Wieder im Programm	1	<< Sonnenuntergangstour >> Wir cruisen in den Sonnenuntergang und wieder zurück. Eine gemütliche Abendtour mit Einkehr zum Abendessen; für alle Motorradtypen und auch für Anfänger geeignet. Bei gutem Wetter schauen wir uns den Sonnenuntergang von einer Bergkuppe aus an und genießen dabei einen alkoholfreien Sun-Downer. Rückkehr nach Wolfach in der Dämmerung bzw. Dunkelheit, ca. 21:30 / 22:00 Uhr.	Hank	18:00	110	10 Frei: 7
421 Teilweise neue Streckenführung 	2	<< Kaiser Otto und sein Stuhl >> Woher der Kaiserstuhl wohl seinen Namen hat? Kurvenreich fahren wir zu den malerischen Winzerorten des Kaiserstuhls, dort geht es dann auf engen Straßen durch die Weinberge, die sie umgeben. Und wir lösen natürlich auch die Sache mit dem Namen auf. Auf der An- und Rückfahrt ist das Tempo flüssig und Du solltest darin geübt sein, zügig kurvenreiche Bergstrecken zu fahren. Wegen der engen Kurven in den Weinbergen für Motorräder mit großem Kurvenradius und geringer Bodenfreiheit nicht geeignet. Wir kehren zum Mittagessen in einem kleinen Gasthaus ein, weitere Stopps nach Absprache.	Hank	08:00	290	10 Frei: 0
422 NEU im Programm 	2	<< Auf Bugattis Spuren >> ... erklimmen wir den 985 m hohen Dreifaltigkeitsberg bei Spaichingen und genießen die dortige charismatische Stimmung mit einer fantastischen Sicht bis weit in den Schwarzwald hinein. Die Wallfahrtskirche lädt zum Innehalten und manches zum Staunen ein. Anschließend kehren wir im Claretiner Gasthof auf dem Dreifaltigkeitsberg ein. Frisch gestärkt touren wir zur Donauversickerung, umkreisen das Daimler Technologie- und Testzentrum, um abseits durch stille Täler und Bergeshöhen das Kinzigtal zu erreichen.	Annette	09:30	210	10 Frei: 0
423 Für alle Motorradtypen geeignet 	2	<< Michas „Schluchtentour“ >> Wir fahren zunächst nach Döggingen und tauchen in das Kurvenlabyrinth der Gauchach- und Wutachschlucht und das Tal der Steina ein. Dieses Kunstwerk der Natur müsst Ihr einfach genießen. Auf dem Rückweg kommen wir durch das Schlüchtal, an dessen Ende die bekannte Brauerei Rothaus mit Brauereigaststätte auf uns wartet. Kaffeepausen nach Bedarf. Optional: ca. 8 km ebener Waldweg von VS nach Vöhrenbach (kann auf der Straße umfahren werden)	Micha	09:30	260	10 Frei: 0

Mittwoch. 10. Juni 2020 - Treffpunkt: Bahnhof (wegen Wochenmarkt in der Hauptstraße)




Buchungsnummer	Kategorie	Tourbeschreibung - Startgeld siehe allgemeine Infos -	Tourguide/s	Start Uhrzeit	ca. KM	Plätze gesamt
T 51 T 53 Für deine Sicherheit 		Motorrad-Tanzkurs oder: Der mit dem Bike tanzt und Kurventraining Details siehe Veranstaltungsprogramm	Gernot Kempkes	09:00 + 14:00		Frei: 0 Frei: 2
T 52 Für deine Sicherheit		<< „Notfalltraining Erste Hilfe“ für Motorradfahrer >> Details siehe Veranstaltungsprogramm	DRK KV Wolfach	09:00		18
511	1	<< Fahrt zum Aussichtsturm Brend >> Der Brend (1150 m) ist der Hausberg von Gutenbach und Furtwangen. Wir genießen die Aussicht vom Turm und machen später eine Kaffeepause.	Christel	11:30	120	10 Frei: 8
512	1	<< Kuchen satt im Wasserschloss Glatt >> Gemütliche Runde durch den mittleren Schwarzwald mit Einkehrschwung in einem der berühmtesten Tortentempel des Schwarzwalds.	Sylvia	11:30	120	10 Frei: 1
521 Teilweise neue Streckenführung 	2	<< Romantische Täler – panoramareiche Höhen – kurvenreiche Pisten >> Auf dieser Tour erlebst Du alles, was den Schwarzwald ausmacht: tiefe Täler mit überraschenden Einblicken, dunkle Wälder, die nach Tannen riechen, Höhen mit weitem Blick, kleine Orte mit schönen Häusern und natürlich viele Kurven hoch und runter. Das Tempo ist flüssig und Du solltest darin geübt sein, zügig kurvenreiche Bergstrecken zu fahren. Wir kehren zum Mittagessen in einem kleinen Gasthaus ein, weitere Stopps nach Absprache.	Hank	08:00	300	10 Frei: 0
522 Empfohlen für Reiseenduros	2	<< Michas „Kurven räubern im Nordschwarzwald“ >> Heute geht es für geübte Biker in den Nordschwarzwald. Wir meiden die Bundesstraßen, wo es nur geht, und bewegen uns lieber auf kleinen - natürlich mit Kurven gespickten - Landstraßen. Es sind zwei Kaffeepausen und eine Mittagspause eingeplant. Waldwege sowie geflickte und schlechte Straßen inklusive!	Micha	08:30	270	10 Frei: 5
523 a 	2	<< Schwarzwald für Insider >> Vom Kinzigtal über das Schutertal ins weitläufige Motorradrevier um Freiamt und bis hinauf zum Titisee führt diese Tour für Genießer. Wir fahren auf kleinen und kleinsten Straßen, die manchmal kein Navi kennt, und schauen in Tälern vorbei, wo sich Fuchs und Hase gute Nacht sagen. Mit Schotteranteil (flaches Wegstück, für Schotteranfänger gut fahrbar).	Markus	09:00	240	10 Frei: 0
523 b	2	<< Schwarzwald für Insider >> Beschreibung siehe oben	Georg F.	09:00	240	10 Frei: 9
524	2	<< Abstecher in den Süden >> Zum Einstieg ins lange Wochenende machen wir einen kleinen Abstecher in den Süden. Wir durchfahren sehenswerte Täler mit schönen und abwechslungsreichen Kurven.	Stefan + David	10:00	220	16 (2 x 8) Frei: 13
525 NEU im Programm	2	<< Quicky-Tour >> Kleine Schwarzwald-Tour mit einem Waldweg und einem Kaffeestopp	Georg + Anke	11:00	130	10 Frei: 5




Alle Mittwochstouren enden um 16:00 Uhr am Kirchplatz

Für deine Seele		<< Gut ankommen >> Ökumenischer Motorradgottesdienst auf dem Kirchplatz an der Katholischen Stadtkirche St. Laurentius mit Segnung der Fahrer und der Fahrzeuge. Jeder Teilnehmer erhält ein kleines Andenken. Dauer der Andacht ca. 25 Minuten, anschl. Gelegenheit zum Gespräch	Stadtpfarrer Hannes Rümmele (kath.) und Stafan Voss (ev.)	16:30		
---------------------------------	--	--	---	-------	--	--










Der Begrüßungsabend im Schlosshof beginnt um 19:00 Uhr



Donnerstag, 11. Juni 2020 - Fronleichnam Treffpunkt: Bahnhof (wegen Fronleichnamsprozession)

Buchungsnummer	Kategorie	Tourbeschreibung - Startgeld siehe allgemeine Infos -	Tourguide/s	Start Uhrzeit	ca. KM	Plätze gesamt
Für Einsteiger		Schnupperkurs für Führerscheinerinteressenten Details siehe Veranstaltungsprogramm	Gernot Kempkes	09:00 + 14:00		
611 Neue Streckenführung	1	<< Schöner tanken >> Die schönste Tankstelle Deutschlands steht auf dem Kniebis. Die Retro-Tankstelle von AVIA mit den alten Emaille-Schildern, gefliesten Wänden, Zapfsäulen und Preisschildern in Retro-Optik, Nierentischen und einer alten Musikbox sowie freiem Blick auf eine Werkstatt der damaligen Zeit ist einmalig. Nur die Benzinpreise sind leider nicht retro. Wir nutzen den Tankstopp zu einer Pause und kehren über kleine Straßen heim. Rückkehr nach Wolfach ca. 12:00 Uhr	Gerhard	09:00	110	10 Frei: 8
612	1	<< Fototour für Naturfreunde >> Wir fahren durch die herrliche Landschaft des mittleren und nördlichen Schwarzwaldes mit Weinbergen und Rebstöcken und bestaunen die wunderschönen Fachwerkhäuser in den Weinorten. Mit Blick ins Rheintal und auf die Vogesen auf der anderen Seite des Rheins, im Elsaß, fahren wir durch die Schwarzwaldtäler bis zur Schwarzwaldhochstraße und dem neuen Nationalpark Schwarzwald. Auf unserer Strecke mit vielen wunderschönen Ausblicken laden gemütliche Lokale zur Rast ein, ehe wir wieder in Wolfach ankommen. Eine Tour für Freunde der Natur, der Fotografie und der Landschaft unserer Region.	Gottfried	09:00	250	10 Frei: 1
613	1	<< Donautal und Bärental >> Oberndorf – Rosenfeld – Schömberg – Messstetten – Stetten a. k. M. – Sigmaringen – Donautal – Fridingen – Bärental – Staufenberg – Spaichingen – Rottweil – Hardt	Reinhard + Waltraud	09:00	250	14 Frei: 4
614	1	<< Gemütlich um den Nationalpark Schwarzwald >> Von Wolfach aus geht's über Freudenstadt hinüber ins Murgtal. Nach einem Abstecher zur Nagoldtalsperre, wo wir einen ersten Boxenstopp einlegen, geht es bis nach Forbach und weiter zur „Roten Lache“. Über die Schwarzwaldhochstraße erreichen wir Unterstmatt, wo wir zum Mittagessen einkehren. Gut gestärkt fahren wir in Richtung Sasbachwalden und steuern über die Schönbüchstraße Kappelrodeck an. Danach geht es rauf und runter über kleine Kreis- und Gemeindestraßen, die uns durch verschlafene Orte führen, nach Zell a.H. Über weitere kleine Pfade geht es hoch zum Brandenkopf und hinunter über Fischerbach und Hausach zurück nach Wolfach.	Klaus G. + Jürgen	09:30	220	16 (2 x 8) Frei: 6
621  Gruppe Schräglagenhelden	2	<< Links und rechts der Schwarzwaldhochstraße – >> Eine Tour rund um die B 500 (Schwarzwaldhochstraße) zwischen Freudenstadt und Baden-Baden. Genieße herrliche Abfahrten und steile Aufstiege.	Christoph	08:30	280	8 Frei: 0
622 NEU im Programm	2	<< Auf und nieder >> Auf und nieder, immer wieder, über Stock und Stein, es werden auch mal schlechtere Straßen sein. Diese Tour führt in den Nordschwarzwald, zum Teil auf sehr schmalen und ab und zu holprigen Straßen. Ein Waldweg (ca. 6 km Schotter) gehört auch dazu.	Georg + Anke	08:30	295	10 Frei: 2
623  Gruppe Fireangels	2	<< Bäder-Tour um Neckar, Nagold und Enz >> Die Tour führt rund um bekannte Heilbäder und Mineralquellen nach Bad Wildbad, Bad Herrenalb, Bad Liebenzell und Bad Teinach Mittagspause in Bad Herrenalb an der Kurpromenade.	Thorsten	08:30	300	10 Frei: 0
624 	2	<< Vom Schwarzwald ins Donautal >> Schönwald – Furtwangen – Donaueschingen – Immendingen – Mühlheim / Donau – Donautal – Stetten – Albstadt – Hosingen – Balingen – Rosenfeld – Oberndorf – Röttenberg – Alpirsbach	Mike	08:30	300	10 Frei: 0
625	2	<< Flott in den Süden >> Wir fahren in den Südschwarzwald über Hügel und durch Täler mit vielen zum Teil engen Kurven. Die Tour ist nicht für Fahranfänger und für Soziabetrieb geeignet.	Stefan + David	08:30	320	16 (2 x 8) Frei: 6






626 	2	<< Michas „Route des Crêtes Tour: Berge und Täler des Elsass“ >> Von Wolfach aus führt uns unsere Tour heute in die Südvogesen. Bei Uffholz steigen wir in die Vogesen ein. Auf unserem Weg liegen nun der Große Belchen (Grand Ballon - mit 1.424 m höchster Berg der Vogesen), Col de Hahnenbrunnen, Col de Herrenberg, Le Hohneck (1.363 m) und natürlich Col de la Schlucht. Über Kaysersberg geht es zurück Richtung Wolfach, wobei wir natürlich noch das ein oder andere "Kurvenschmankerl" bei Freiamt mitnehmen. Es sind zwei Kaffeepausen und eine Mittagspause geplant.	Micha	08:30	320	10 Frei: 0
627	2	<< Schwarzwälder Schleichwege >> Die Region zwischen Kinzig- und Neckartal steckt voller kleiner und kleinster Straßen, die oft kein Navi findet. Ihre Serpentina, Haarnadelkurven, Gefällstrecken und Steigungen sind manchmal eine kleine fahrerische Herausforderung, die aber immer mit überraschenden und grandiosen Ausblicken belohnt wird.	Gerhard	13:30	130	10 Frei: 5
631 a	3	<< Route des Crêtes – Odilienberg – Col de la Schlucht >> Kappel – Barr – Odilienberg – Col de Urbeis – Col de la Fouchy – Sainte Marie aux Mines – Col de la Schlucht – Munster – Breisach – Freiamt	Markus	08:00	350	8 Frei: 3
631 b	3	<< Route des Crêtes – Odilienberg – Col de la Schlucht >> Beschreibung siehe oben	Georg	08:00	350	8 Frei: 4
632	3	<<< Südsass – Route des Crêtes >> Wolfach – Freiburg – Breisach – Cernay – Grand Ballon – Col du Bonhomme - Fraize – Col de la Schlucht – Orbey – Ribeauvillé – Marckolsheim – Riegel – Freiamt – Wolfach	Bernd + Klaus	08:00	380	16 Frei: 14
633 Teilweise neue Streckenführung 	3	<< Kurvenorgasmus im Südschwarzwald >> Auf Umwegen fahren wir in den Südschwarzwald, um dort abwechselnd auf Landstraßen durch Kurven zu schwingen und uns auf kleinen und kleinsten Sträßchen schwindlig zu fahren. So hast Du den Südschwarzwald noch nie erfahren! Dies ist eine, durch Kombination von Streckenführung und Länge, wirklich anspruchsvolle und anstrengende Tour, die nur für erfahrene Schwarzwald-Piloten und -Pilotinnen geeignet ist. Das Tempo ist durchgängig sehr flott. Wir kehren zum Mittagessen in einem Gasthaus ein, weitere Stopps nach Absprache. * Achtung: nur für TN, die schon bei vorherigen Biker-Weeks mehrmals Kategorie 3 gefahren sind, nur ohne Sozia.	Hank	08:00	400	8 Frei: 0
634	3	<< Kurven, Kurven, Kurven – in flotter Gangart durch den Schwarzwald >> Unsere Strecke führt uns über herrliche Kurven und tolle Landschaft zügig über die Berge und Täler nach Ottenhöfen zur Mittagsrast im Landgasthof Rebstock (ca. 1 Stunde Rast). Danach geht es gestärkt weiter mit dem Kurvenspaß, den wir dann gegen ca.16:00 Uhr in Wolfach für diesen Tag beenden. Du solltest geübt sein, in zügiger Gangart zu fahren. Für Fahranfänger nicht geeignet.	Edith + Uwe	08:30	260	12 Frei: 3
635	3	<< Links und rechts der Schwarzwaldhochstraße – die Sportliche >> Eine Tour rund um die B 500 zwischen Freudenstadt und Baden-Baden. Genieße herrliche Abfahrten und steile Aufstiege. Hier bist du richtig, wenn du mit Kurven und wechselnden Fahrbahnbeschaffenheiten bestens zurechtkommst.	Harald B.	08:30	360	8 Frei: 5
636	3	<< Auf den Spuren der Tour de France im Elsaß >> Schönnach – Furtwangen – Hexenloch – Thurner – Kirchzarten – Münstertal – Badenweiler – Ensisheim – Hartmannswiller – Masevaux - Ballon d' Alsace – Kruth – Le Markstein – Munster – Orbey – Ribeauvillé – Marckolsheim – Emmendingen – Elzach – Haslach – Wolfach	Uwe + Ralf	08:30	440	16 (2 x 8) Frei: 14
637 	3	<< 1000 Kurven im Südschwarzwald >> Geisberg – Streitberg – Kandel – St. Peter – St. Märgen – Schauinsland – Oberes Münstertal – Belchen (schönster Berg des Schwarzwalds) – Kleines Wiesental – Zell – Gersbach – Todtmoos – Schluchsee – Titisee	Hans-Joachim	09:00	330	8 Frei: 0
638 NEU im Programm	3	<< In der Kürze liegt die Würze >> ZZ – ziemlich zügig – und kurvenreich touren wir in landschaftlich reizvollem Terrain wie Linachtal – Schollach – Titisee – Schluchsee – St. Blasien – Friedenweiler. Bei einer Kaffeepause lassen wir uns von den Landfrauen mit leckerem Kuchen verwöhnen.	Annette	13:00	220	8 Frei: 3








Freitag, 12. Juni 2020 – Treffpunkt: Hauptstraße

Buchungsnummer	Kategorie	Tourbeschreibung - Startgeld siehe allgemeine Infos -	Tour-guides	Start Uhrzeit	Ca. KM	Plätze gesamt
T 71 Für deine Sicherheit		Gutes Motorradfahren beginnt im Kopf (und schlechtes erst recht) Details siehe Veranstaltungsprogramm	Gernot Kempkes	09:00		
711	1	<< Fototour für Naturfreunde >> Für Freunde der Natur und der Fotografie. Beschreibung siehe Tour 612 am Donnerstag.	Gottfried	09:00	250	10 Frei: 1
712	1	<<< Schnäppchentour zu Touratech >> Besuch beim Touratech Travel-Event mit Werksführung und Gelegenheit zur Schnäppchenjagd beim 2. Wahl-Verkauf.	Sylvia	10:00	150	10 Frei: 1
713 	1	<< Wälder und Weinberge >> Gemütliche Tour über das Murgtal zur Schwarzwaldhochstraße und durch die Weinberge der Vorbergzone über die Badische Weinstraße zurück nach Wolfach.	Christel	10:00	180	10 Frei: 0
721 	2	<< Genieße den Nordschwarzwald >> Eine Tour über Reinerzau – Freudenstadt – Bad Peterstal – Allerheiligenwasserfälle – Baiersbronn – Enzklösterle – Rote Lache – Gernsbach – Bad Herrenalb – Höfen an der Enz – Nagoldtalsperre – Wolfach	Mike	08:00	330	10 Frei: 0
722  Gruppe Schräglagenhelden	2	<< Höhlengeister in der Schwäbischen Alb >> Die Wimsener Höhle ist die einzige mit dem Boot befahrbare Wasserhöhle Deutschlands. Tour führt ins Glatt-Tal – Burg Hohenzollern – Bad Urach - Landgestüt Marbach und durch's Lautertal. Mittagessen im Brauereigasthof in Zwiefalten, Höhlenbesuch (für die Bootsfahrt bitte 5 € bereithalten). Rückfahrt übers Donautal – Stetten (Kaffeepause) – Gosheim – Horgen – Berneck	Thorsten	08:00	350	10 Frei: 0
723 	2	<< Eine flotte Tour durchs Donautal und die Schwäbische Alb >> Wir starten frohgelaunt und munter in Wolfach und fahren über die beliebte Motorradstrecke Lochenpass ins Donautal. Dort werden wir einen wunderschönen Aussichtspunkt ansteuern. Es ist traumhaft schön dort und ihr werdet viele Bilder machen! Nach der großen Pause, etwas später in einer Gaststätte an der Donau (ca 1 Stunde), geht es kurvenreich weiter über die Schwäbische Alb und über den Schwarzwald zurück nach Wolfach.	Uwe + Edith	08:30	260	12 Frei: 0
724  NEU im Programm	2	<< Donauwellen, Keltenstadt und Klostergeheimnisse >> Die Schwäbische Alb hat vieles zu bieten. Wir begeben uns zügig und kurvig auf Entdeckertour, durchstreifen das Heuberggebiet, schwingen an der Donau entlang, werfen einen Blick auf die alte Keltenstadt Pyrene,, schauen uns im Kloster Heiligkreuztal um und genießen die Köstlichkeiten im Klostergasthof. Abseits der viel befahrenen Straßen touren wir wieder Richtung Wolfach.	Annette	08:30	280	8 Frei: 0
725 	2	<< Schwarzer Wald und Schwäbisches Meer >> Triberg – Geisingen – Hegau – Dettelbach – Konstanz – Fähre nach Meersburg (Fahrpreis ca. 7 Euro pro Pers. und Motorrad) – Ludwigshafen am Bodensee – Owingen – Stockach – Aach – Tuttlingen – Spaichingen – Rottweil	Reinhard + Waltraud	08:30	320	14 Frei: 0
726 	2	<< Unterwegs im Nordschwarzwald – Tour mit Aussicht >> Wir fahren über das Wolfstal zur Zuflucht, weiter nach Allerheiligen und über Ottenhöfen und Seebach zur Brandmatt (L86). Weiter geht's an der Schwarzenbachtalsperre vorbei nach Gernsbach in das Schlosshotel Eberstein und von da weiter zur Nagoldtalsperre und über Reinerzau nach Hause.	Hans-Joachim	09:30	240	8 Frei: 0
727 Wieder im Programm 	2	<< 12-Täler-Tour >> Langgezogene Täler prägen den mittleren Teil des Schwarzwalds, weshalb man unsere Region auch den Tälerschwarzwald nennt. Auf dieser Tour lernst du einige kleine, unscheinbare, aber auch markante Täler rund um Wolfach kennen. Wir fahren teilweise auf kleinen, reizvollen Straßen, die nicht jeder kennt, die aber auch ein gewisses Maß an fahrerischem Geschick und Erfahrung erfordern. Deshalb ist die Tour für Fahranfänger nicht geeignet.	Gerhard	08:30	280	10 Frei: 0
731 	3	<< Kleine Straßen im Südschwarzwald >> Triberg- Titisee – Schluchsee - Häusern – Wehratal – Gersbach – unteres Wiesental – Münstertal – Hofgrund – Dreisamtal	Martin	08:00	350	8 Frei: 0
732 a	3	Gesucht: Fachkraft für Kurventechnik (m/w/d) – A – Wir bieten: Fahrzeit 8.00 - 17 Uhr, den Schauinsland-Pass,	Bodo + Chris	08:00	350	14 (2 x 7)

NEU im Programm		Südschwarzwälder Kurven, Einblicke in und Ausblicke auf Täler, gutes Betriebsklima durch <u>2 Gruppen á 7 Bikes und gemeinsamer Mittagspause in Grunern (mit Gruppe B).</u> Ihr Profil: Abgeschlossene Ausbildung bzw. mehrjährige Erfahrung im Bereich Schräglagen und Kurventechniken. Fundierte Kenntnisse der technischen Zusammenhänge des Anbremsens von und Herausbeschleunigen aus Kurven. Teamfähigkeit in der Gruppe und sicherer Umgang mit dem Fahrgerät. Ihre aussagekräftige Bewerbung schicken Sie bitte an Gerhard.				Frei: 10
732 b NEU im Programm	3	Gesucht: Fachkraft für Kurventechnik (m/w/d) – B – Wir bieten: Fahrzeit 8.00 - 17 Uhr, den Schauinsland-Pass, Südschwarzwälder Kurven, Einblicke in und Ausblicke auf Täler, gutes Betriebsklima durch <u>2 Gruppen á 7 Bikes und gemeinsamer Mittagspause in Grunern (mit Gruppe B).</u> Ihr Profil: Abgeschlossene Ausbildung bzw. mehrjährige Erfahrung im Bereich Schräglagen und Kurventechniken. Fundierte Kenntnisse der technischen Zusammenhänge des Anbremsens von und Herausbeschleunigen aus Kurven. Teamfähigkeit in der Gruppe und sicherer Umgang mit dem Fahrgerät. Ihre aussagekräftige Bewerbung schicken Sie bitte an Gerhard	Frank + Eichi	08:15	350	14 (2 x 7) Frei: 12
733 	3	<< Südschwarzwald – Schauinsland (Rennstrecke) >> Elztal – Kandel – Schauinsland (ehem. Rennstrecke) – Wehratal – Hotzenwald – Löffingen – Königsfeld - Wolfach	Bernd + Klaus	08:00	380	16 Frei: 0
734 a	3	<< Zu den Königen der Südvogesen >> Die Bergwelt der Vogesen wird von den drei Ballons geprägt. Mulhouse – Thann – Giromagny – Ballon d' Alsace (1.247 m) – Col de Bussang (Moselquelle, 731 m) – Grand Ballon (1.424 m) – Mittagspause in einer Ferme – Col du Platzerwasel (1.183 m) – Petit Ballon (1.272 m) – Col du Wettstein (882 m) – Ribeauvillé – Riegel Eine anspruchsvolle Tour mit Erlebnisgarantie.	Markus	08:00	420	8 Frei: 4
734 b	3	<< Zu den Königen der Südvogesen >> Beschreibung siehe oben	Georg	08:00	420	8 Frei: 4
735	3	<< Bonjour Alsace >> Gutach – Keppenbach – Kappel-Grafenhausen – Grendelbruch – Niederhaslach – Dabo - Abreschviller – Schirmeck – Breitenbach – Villé – St. Hippolyte – Bergheim – Marckolsheim – Schweighausen – Haslach	Uwe + Ralf	08:30	380	16 (2 x 8) Frei: 5
736  Gruppe Essing	3	<< Valley's so deep and mountains so high – Michas Spezial-Tour für die Gruppe Essing >> Heute entführe ich euch in die schönsten Berge und Täler des Südschwarzwalds. Eine durchaus anspruchsvolle Tour - auch für erfahrene Biker. Vom Klassiker "Schauinsland" bis hin zum Albtal, Wehratal, Wiesental und Münstertal ist alles dabei...lasst euch überraschen. Mit zwei Kaffeepausen und einer Mittagspause.	Micha + Hank	08:30 08:45	380	15 (7 + 8) Frei: 0
741		<< Enduro-Tour Freitag >> Durch Wolfachs Täler und über die Höhen. Achtung! Bei den Enduro-Touren gibt es keine Kategorien, alle fahren in einer Gruppe! Ca. 80 % Wiese + Wald; ca. 20 % Straße Kriterien für die Startplatzvergabe: Übernachtungsgäste Teilnehmer, die noch nie bei einer Endurotour dabei waren Interessenten, die im Vorjahr eine Absage bekamen Reihenfolge der Anmeldungen	Josef, Andi, Benjamin	08:30	100	13 Frei: 2

Samstag, 13. Juni 2020 - Treffpunkt: Hauptstraße

Buchungsnummer	Kategorie	Tourbeschreibung - Startgeld siehe allgemeine Infos -	Tourguide/s	Start Uhrzeit	ca. KM	Plätze gesamt
T 81 Für deine Sicherheit		Gutes Motorradfahren beginnt im Kopf (und schlechtes erst recht) Details siehe Veranstaltungsprogramm	Gernot Kempkes	09:00		
811 Vormittags-tour 	1	<< Wolfach-Achter – Teil 1 Vormittags >> Die 2-teilige Tour führt in einer „8“ über die schönsten Hausstrecken rund um unsere Stadt. Teil 1 am Vormittag – Abschluss mit Mittagspause ca. 13:00 in Wolfach „Hüttenklause“. Es steht Dir frei: Teil 1 oder 2 - Tipp: „1+2“ ☺	Thorsten	09:00	100	10 Frei: 0
812  Nachmittags-tour	1	<< Wolfach-Achter – Teil 2 Nachmittags >> Die 2-teilige Tour führt in einer „8“ über die schönsten Hausstrecken rund um unsere Stadt. Teil 2 am Nachmittag – Mittagspause ca. 13:00 in Wolfach „Hüttenklause“ – anschließend Tour.	Thorsten	13:00	100	10 Frei: 0
821	2	<< 50 km rund um Wolfach >> Wolfach – Prechtal - Brigachtal – Glatt (Kaffeepause im Wasserschloss) – Loßburg – Bad Rippoldsau – Kniebis – Oppenau – Löcherberg – Zell a. H. – Wolfach	Bernd + Klaus	08:00	250	16 Frei: 4
822 	2	<< Badische Weinstraße: Täler, Berge, Kurven >> Über Gengenbach fahren wir am Westhang des Schwarzwalds auf der Badischen Weinstraße durch malerische Ortschaften und Rebhänge mit klingenden Weinlagen wie „Alde Gott“, „Hex vom Dasenstein“ oder „Betschgräbler“ bis zur Yburg bei Baden-Baden. Über das Murgtal geht es zur Nagoldtalsperre und durch den Nordschwarzwald zurück ins Wolfstal und Kinzigtal.	Christoph	08:30	280	8 Frei: 0
823	2	<< Schwarzwald für Insider >> Oberprechtal – Furtwangen – Hammereisenbach – Lenzkirch – Schluchsee – Bernau – Krunkelbachhütte (Mittagspause) – Todtmoos – Schönau – Hofgrund – Oberried – Wagensteig – St. Märgen – Hexenlochmühle – Wildgutach – Simonswald – Biederbach	Mike	08:30	300	10 Frei: 1
824  NEU im Programm	2	<< Hotzenwald querbeet - die Zweite >> Auf verschlungenen Wegen erforschen wir den Hotzenwald. Am schönsten Punkt des Hotzenwalds, nahe dem Hornberger Becken, machen wir unsere Mittagsrast. Über Wehratal, Notschrei, Unteribental, Wildgutach und Simonswäldertal steuern wir unseren Zielpunkt Wolfach an.	Annette	08:30	310	8 Frei: 0
825 Nix für Schnell-geradeaus-Fahrer 	2	<< Schwäbischer Kurvenwalzer >> Wir schwingen durch's Donautal, gleiten durch Mischwälder und über sonnige Hochebenen, cruisen durch kleine Täler, die kein Navi kennt, kehren zum Mittagessen in einer schwäbischen Dorfwirtschaft Marke „einfach, aber gut“ ein und trinken unseren Nachmittagskaffee im Wasserschloss Glatt. Für diese Tour musst du dein Bike auf engen und steilen Straßen sicher beherrschen und auf Hindernisse souverän reagieren können.	Gerhard	08:30	320	10 Frei: 0
826 Teilweise neue Strecken-führung	2	<< Tarantella di Diva - die Leichtere >> Eine Ausfahrt nicht nur für Freunde italienischer Marken. Jeder weiß es, sie sind göttlich anzuschauen, gehen teuflisch ab und machen tierisch an. Wir kombinieren das mit 1.000 Kurven im Schwarzwald und laden dich zu einer Tarantelle mit deiner liebsten, gerne auch deutschen, englischen, koreanischen oder japanischen Diva ein! Wir sind Kenner der badischen Küche und zeigen dir kulinarische Köstlichkeiten des Schwarzwaldes, die nur Ortskundige finden. Freu dich auf eine tolle Tour und genieße die Pausen in einer einmaligen Landschaft.	Michael + Bernhard	08:30	320	16 (2 x 8) Frei: 1
827	2	<< Schwäbische-Alb-Tour >> Rottweil – Feckenhausen – Rosswangen – Frommern – Albstadt – Meßstetten – Tieringen – Bärenthal – Friedingen – Russberg – Böttingen – Nidereschach	Reinhard + Waltraud	08:30	320	12 Frei: 4

828 a <u>NEU im Programm</u> 	2	<< Heterogen um zehn zu dritt - Medium >> 10 Uhr, Wolfach, Geisterstadt. Nur ein paar Langschläfer versammeln sich am Rathaus und wollen mit. In dieser Tour fahren wir einfach unsere Lieblingsstrecken, die aber in unterschiedlichen Garstufen, sorry wir meinen „Gasstufen“: „Medium“, „Well“ und „Well Done“. Der Well Done Guide (Frank-3er) fährt vorweg, der Well Guide (Bodo-2er) in der Mitte und dann nochmal ein Medium Guide (Eichi-2er) am Ende. Wenn ihr also ausgeschlafen habt, dann könnt ihr euch uns anschließen und passend einreihen. Das Buffet ist eröffnet...all you can speed. (Ein Wechsel der Gruppe ist bei den gemeinsamen Pausen möglich).	Eichi	10:00	200	6 Frei: 0
828 b <u>NEU im Programm</u> 	2	<< Heterogen um zehn zu dritt >> Die „Well“-Variante der Tour 828 a Version „Well done“ siehe Tour 836	Bodo	10:00	200	6 Frei: 0
831 	3	<< Tarantella di Diva – das Original >> Die sportliche Version der Tour 826	Alex	08:30	320	8 Frei: 0
832  feste Gruppe gebucht	3	<< Haralds Lieblingsstrecken >> Kurvenreich, sehenswert, verträumt, genüsslich und abwechslungsreich: eine flotte Tour für Kurvenräuber, die mit ihrem Motorrad verwachsen sind und für die eine Gerade ein leidiges Übel ist, um das nächste Kurvenareal zu erreichen.	Harald	08:30	350	9 Frei: 0
833  Gruppe Essing	3	<< Kurvenhatz zum schwindlig werden - Hanks Spezial-Tour für die Gruppe Essing >> Wir düsen in den Südschwarzwald, um uns auf kleinen und kleinsten Sträßchen schwindlig zu fahren. Landstraßen und ein paar Kilometer Bundesstrasse dienen der Erholung und sind ein notwendiges Übel, um zur nächsten Kurvenhatz zu kommen. Dies ist eine, durch Kombination von Streckenführung und Länge, wirklich anspruchsvolle und anstrengende Tour, die nur für erfahrene Schwarzwald-Piloten und -Pilotinnen geeignet ist. Das Tempo ist durchgängig sehr flott. Wir kehren zum Mittagessen in einem Gasthaus ein, weitere Stopps nach Absprache.	Hank + Micha	08:30 08:45	370	15 (7 + 8) Frei: 0
834	3	<< Südlicher Schwarzwald mit neuen Ausblicken >> Kirnbach – Schramberg – St.Georgen – Vöhrenbach – Titisee – Menzenschwand – Todtmoos – Wehr – Görwihl - Untermetingen – Leipferdingen – Trossingen – Sulgen – Schiltach - Wolfach	Uwe + Ralf	08:30	380	18 (2 x 9) Frei:5
835 	3	<< Auf und nieder durch die südlichen Vogesen >> Eine Tour für Kurvenjäger! Col Haut de Ribeauvillé (742 m) – Col des Bagenelles (903 m) – Col du Wettstein (882 m) – Col du Bonhomme (949 m) – Col de la Schlucht (1.139 m) – Le Markstein – Grand Ballon (1.424 m) – Col du Firstplan (722 m)	Hans- Joachim	08:30	380	8 Frei: 0
836  <u>NEU im Programm</u>	3	<< Heterogen um zehn zu dritt >> „Well done“, die höchste Garstufe der Touren 828 a + 828 b	Frank	10:00	200	6 Frei: 0
841		<< Enduro-Tour Samstag >> Durch Wolfachs Täler und über die Höhen. 80 % Wiese + Wald; ca. 20 % Straße Wiederholung der Tour 741 vom Freitag.	Josef, Andi, Benjamin	08:30	100	13 Frei: 11